WIDOK 1-1

ZBROJENIE

SKALA 1:50

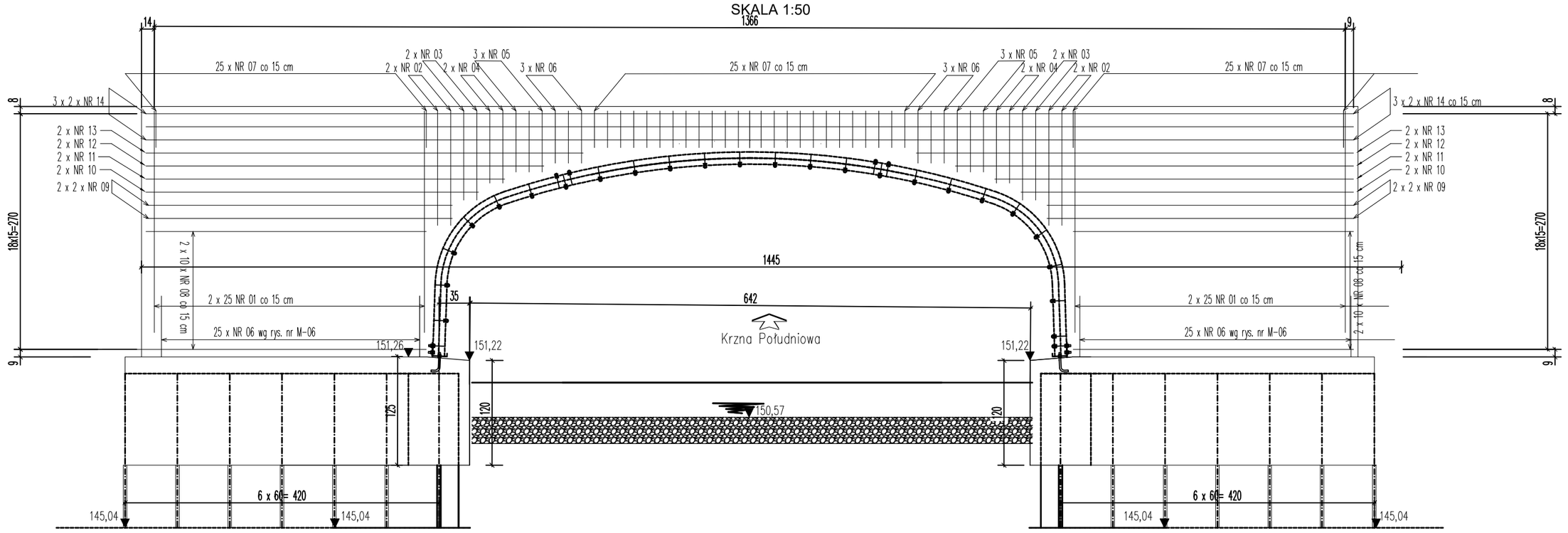

WIDOK 2-2

ZBROJENIE

SKALA 1:50

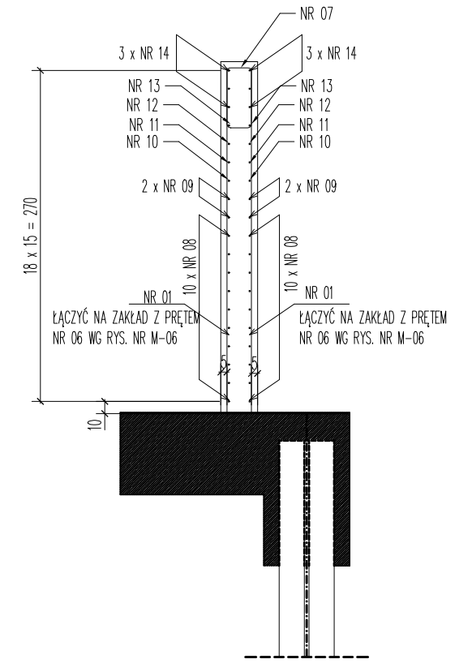

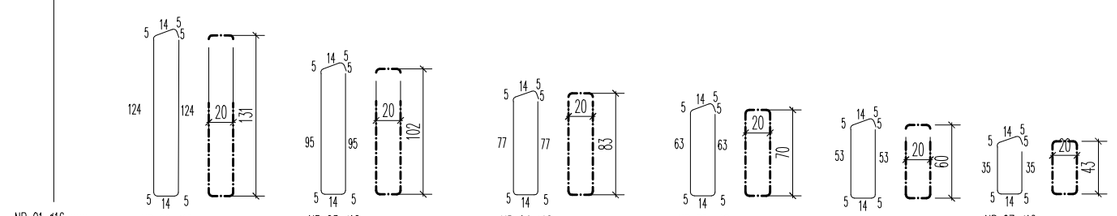

NR 08 ø12 mm
L = 3,20; szt. 40

NR 09 ø12 mm
L =3,50; szt. 8

NR 10 ø12 mm
L = 3,70; szt. 4

NR 11 ø12 mm
L = 4,10; szt. 4

NR 12 ø12 mm
L = 4,55; szt. 4

NR 13 ø12 mm
L = 5,00; szt. 4

NR 14 ø12 mm
L =13,85; szt. 6

WYKAZ ZBROJENIA							
Nr pręta	Średnia	Długość	Liczba w 1. elem.	Liczba ogólna	Długość ogólna [m]		Uwagi
	[mm]	[mm]			B500SP	B500SP	
					ϕ 12	ϕ 16	
Element: wlot							
1	ϕ16	2540	100	100		254,00	
2	ϕ12	2960	4	4	11,84		
3	ϕ12	1990	4	4	7,96		
4	ϕ12	1990	4	4	7,96		
5	ϕ12	1790	6	6	10,74		
6	ϕ12	1390	6	6		8,34	
7	ϕ12	1230	75	75	92,25		
8	ϕ12	3200	40	40	128,00		
9	ϕ12	3500	8	8	28,00		
10	ϕ12	3700	4	4	14,80		
11	ϕ12	4100	4	4	16,40		
12	ϕ12	4550	4	4	18,20		
13	ϕ12	5000	4	4	20,00		
14	ϕ12	13850	6	6	83,10		
Długość ogólna wg średnic [m]					439,25	262,34	
Masa 1 m pręta [kg]					0,89	1,58	
Masa prętów wg średnic [kg]					390,93	414,50	
Masa całkowita [kg]					805,43		

BETON KLASY C30/37 W8 F150
KLASA EKSPOZYCJI wg PN-EN 206:2014
XF2, XC2 XD2
V = 7,39 m^3

STAL KLASY A-IIIN gat. BSt 500S
G = 805,43 kg

WIDOK 1-1

GABARYTY

SKALA 1:50

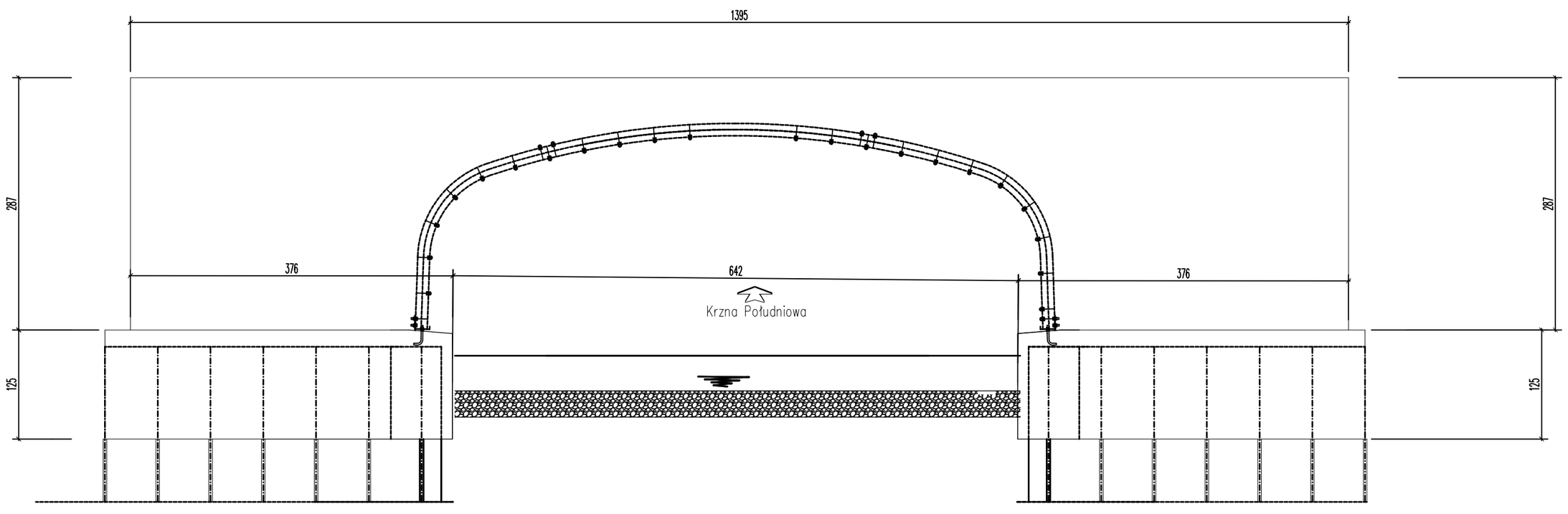

WIDOK 2-2

GABARYTY

SKALA 1:50

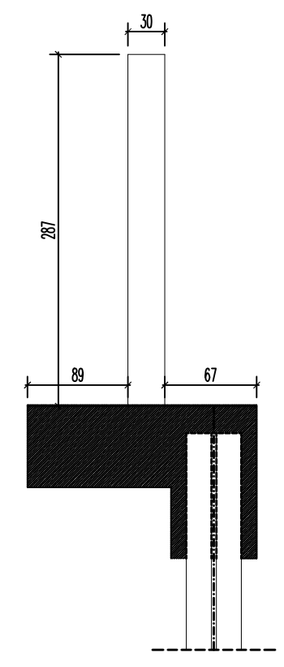

Inwestor:	Powiatowy Zarząd Dróg w Radzyniu Podlaskim Warszawska 100, 21-300 Radzyń Podlaski		
Opracowanie:	DK- PROJEKT Daniel Kędzierski ul. K. Bielskiego 1/19 20-153 Lublin		
Temat:	Rozbiórka istniejącego obiektu mostowego i budowa w jego miejscu przepustu w ramach zadania inwestycyjnego p.n."Projekt budowlano-wykonawczy przebudowy mostu nr ewid. JNI 01018267 w ciągu drogi powiatowej nr 1203L w m. Mościska gm. Kąkolewnica"		
Lokalizacja:	DROGA POWIATOWA 1203L w miejscowości Mościska		
Studium:	PROJEKT TECHNICZNO-WYKONAWCZY	Branża:	mostowa/konstrukcja
Zespół proj.:	Imię i nazwisko:	Nr uprawnień:	Podpis: / Data:
Projektował:	mgr inż. Daniel Kędzierski	LUB/0204/PWBD/16; LUB/0054/PWBM/22	08.2024 r.
Sprawdził:	mgr inż. Aleksander Piętka	NBGP.V-7342/3/73/98 ; UAN.V-7342/3/70/93	
Skala: 1:50	Tytuł rysunku: ŚCIANA CZOŁOWA WLOT - GABARYTY, ZBROJENIE		Nr rys.: M-05